

регистрации, кадастра и картографии" по Приморскому краю

полное наименование органа регистрации прав

Раздел 1

Выписка из Единого государственного реестра недвижимости об объекте недвижимости

Сведения о характеристиках объекта недвижимости

На основании запроса от 23.10.2020, поступившего на рассмотрение 23.10.2020, сообщаем, что согласно записям Единого государственного реестра недвижимости:

Земельный участок			
<small>(вид объекта недвижимости)</small>			
Лист № <u> </u> Раздела <u>1</u>	Всего листов раздела <u>1</u> : <u> </u>	Всего разделов: <u>0</u>	Всего листов выписки: <u>11</u>
21.10.2020 № КУВИ-002/2020-32695125			
Кадастровый номер:		25:09:320701:19	

Номер кадастрового квартала:	25:09:320701
Дата присвоения кадастрового номера:	22.06.1993
Ранее присвоенный государственный учетный номер:	РУ-593-2003
Адрес:	Местоположение установлено относительно ориентира, расположенного за пределами участка. Ориентир с. Тарасовка. Участок находится примерно в 2,5км, по направлению на северо-запад от ориентира. Почтовый адрес ориентира: край Приморский, р-н Михайловский, с. Тарасовка, (антенное поле и дорога в/ч 55282).
Площадь:	910000 кв. м
Кадастровая стоимость, руб.:	3849300
Кадастровые номера расположенных в пределах земельного участка объектов недвижимости:	данные отсутствуют
Кадастровые номера объектов недвижимости, из которых образован объект недвижимости:	данные отсутствуют
Кадастровые номера образованных объектов недвижимости:	данные отсутствуют
Сведения о включении объекта недвижимости в состав предприятия как имущественного комплекса:	данные отсутствуют

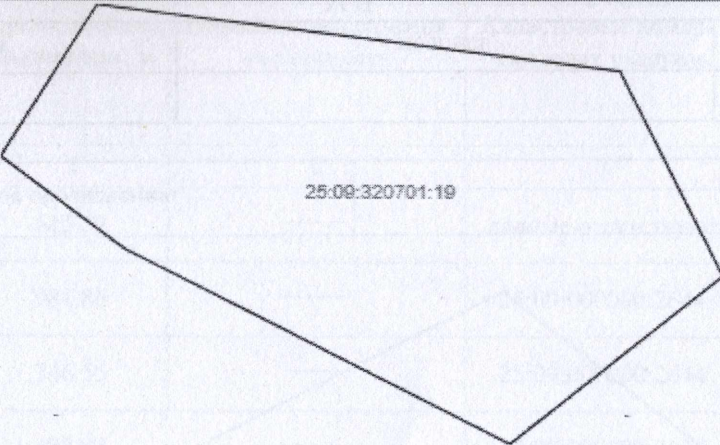
полное наименование должности	подпись	инициалы, фамилия
-------------------------------	---------	-------------------

М.П.

Выписка из Единого государственного реестра недвижимости об объекте недвижимости
Описание местоположения земельного участка

Земельный участок			
(вид объекта недвижимости)			
Лист № __ Раздела <u>3</u>	Всего листов раздела <u>3</u> : __	Всего разделов: <u>0</u>	Всего листов выписки: <u>11</u>
21.10.2020 № КУВИ-002/2020-32695125			
Кадастровый номер:		25:09:320701:19	

План (чертеж, схема) земельного участка



25:09:320701:19

Масштаб 1: _____	Условные обозначения:		
---------------------	-----------------------	--	--

полное наименование должности	подпись	инициалы, фамилия

М.П.


Выписка из Единого государственного реестра недвижимости об объекте недвижимости
Описание местоположения земельного участка

Земельный участок			
(вид объекта недвижимости)			
Лист № <u> </u> Раздела 3.1	Всего листов раздела 3.1 : <u> </u>	Всего разделов: 0	Всего листов выписки: 11
21.10.2020 № КУВИ-002/2020-32695125			
Кадастровый номер:		25:09:320701:19	

Описание местоположения границ земельного участка							
Номер п/п	Номер точки		Дирекционный угол	Горизонтальное проложение, м	Описание закрепления на местности	Кадастровые номера смежных участков	Сведения об адресах правообладателей смежных земельных участков
	начальная	конечная					
1	2	3	4	5	6	7	8
1	1	2	231°41.6'	615.52	—	данные отсутствуют	адрес отсутствует
2	2	3	296°49.6'	981.86	—	25:09:000000:2644	адрес отсутствует
3	3	4	306°40.3'	346.55	—	25:09:000000:2644	адрес отсутствует
4	4	5	32°26.3'	403.93	—	25:09:000000:2644	адрес отсутствует
5	5	6	97°6.7'	1196.89	—	25:09:000000:2416	адрес отсутствует
6	6	1	153°13.2'	516.68	—	данные отсутствуют	адрес отсутствует

полное наименование должности	подпись	инициалы, фамилия

М.П.



Выписка из Единого государственного реестра недвижимости об объекте недвижимости
Описание местоположения земельного участка

Земельный участок			
<small>(вид объекта недвижимости)</small>			
Лист № <u> </u> Раздела 3.2	Всего листов раздела 3.2 : <u> </u>	Всего разделов: 0	Всего листов выписки: 11
21.10.2020 № КУВИ-002/2020-32695125			
Кадастровый номер:		25:09:320701:19	

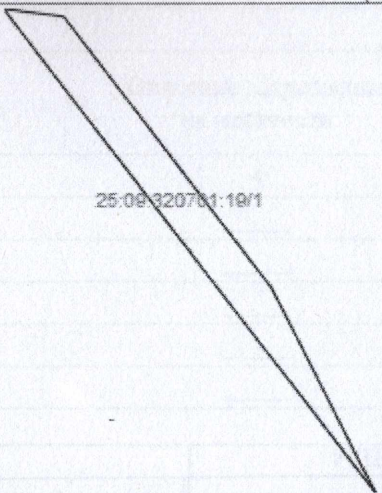
Сведения о характерных точках границы земельного участка				
Система координат: МСК 25, зона 2				
Номер точки	Координаты		Описание закрепления на местности	Средняя квадратическая погрешность определения координат характерных точек границ земельного участка, м
	X	Y		
1	2	3	4	5
3159	463201.66	2198173.7	данные отсутствуют	1.5
3160	462820.12	2197690.7	данные отсутствуют	1.5
3161	463263.23	2196814.51	данные отсутствуют	1.5
3162	463470.2	2196536.55	данные отсутствуют	1.5
3163	463811.1	2196753.22	данные отсутствуют	1.5
3164	463662.92	2197940.9	данные отсутствуют	1.5
3159	463201.66	2198173.7	данные отсутствуют	1.5

полное наименование должности	подпись	инициалы, фамилия
-------------------------------	---------	-------------------

М.П.

Выписка из Единого государственного реестра недвижимости об объекте недвижимости
Сведения о частях земельного участка

Земельный участок			
(вид объекта недвижимости)			
Лист № <u> </u> Раздела 4	Всего листов раздела 4 : <u> </u>	Всего разделов: <u>0</u>	Всего листов выписки: 11
21.10.2020 № КУВИ-002/2020-32695125			
Кадастровый номер:		25:09:320701:19	

План (чертеж, схема) части земельного участка		Учетный номер части: 25:09:320701:19/1	
			
Масштаб 1: <u> </u>	Условные обозначения:		

полное наименование должности	подпись	инициалы, фамилия

М.П.

Выписка из Единого государственного реестра недвижимости об объекте недвижимости
Сведения о частях земельного участка

Земельный участок			
(вид объекта недвижимости)			
Лист № <u> </u> Раздела 4.1	Всего листов раздела 4.1 : <u> </u>	Всего разделов: <u>0</u>	Всего листов выписки: 11
21.10.2020 № КУВИ-002/2020-32695125			
Кадастровый номер:		25:09:320701:19	

Учетный номер части	Площадь (м ²)	Содержание ограничения в использовании или ограничения права на объект недвижимости или обременения объекта недвижимости
1	2	3
1	9973	Реестровый номер границы: 25:00-6.285

полное наименование должности	подпись	инициалы, фамилия
-------------------------------	---------	-------------------

М.П.

Выписка из Единого государственного реестра недвижимости об объекте недвижимости
Описание местоположения земельного участка

Земельный участок			
<small>(вид объекта недвижимости)</small>			
Лист № <u> </u> Раздела 3.2	Всего листов раздела 3.2 : <u> </u>	Всего разделов: <u>0</u>	Всего листов выписки: 11
21.10.2020 № КУВИ-002/2020-32695125			
Кадастровый номер:		25:09:320701:19	

Сведения о характерных точках границы земельного участка				
Система координат: МСК 25, зона 2				
Номер точки	Координаты		Описание закрепления на местности	Средняя квадратическая погрешность определения координат характерных точек границ земельного участка, м
	X	Y		
1	2	3	4	5
3159	463201.66	2198173.7	данные отсутствуют	1.5
3160	462820.12	2197690.7	данные отсутствуют	1.5
3161	463263.23	2196814.51	данные отсутствуют	1.5
3162	463470.2	2196536.55	данные отсутствуют	1.5
3163	463811.1	2196753.22	данные отсутствуют	1.5
3164	463662.92	2197940.9	данные отсутствуют	1.5
3159	463201.66	2198173.7	данные отсутствуют	1.5

полное наименование должности	подпись	инициалы, фамилия
-------------------------------	---------	-------------------

М.П.

Выписка из Единого государственного реестра недвижимости об объекте недвижимости
Описание местоположения земельного участка

Земельный участок			
<small>(вид объекта недвижимости)</small>			
Лист № <u> </u> Раздела 3.1	Всего листов раздела 3.1 : <u> </u>	Всего разделов: 0	Всего листов выписки: 11 *
21.10.2020 № КУВИ-002/2020-32695125			
Кадастровый номер:		25:09:320701:19	

Описание местоположения границ земельного участка							
Номер п/п	Номер точки		Дирекционный угол	Горизонтальное проложение, м	Описание закрепления на местности	Кадастровые номера смежных участков	Сведения об адресах правообладателей смежных земельных участков
	начальная	конечная					
1	2	3	4	5	6	7	8
1	1	2	231°41.6'	615.52	—	данные отсутствуют	адрес отсутствует
2	2	3	296°49.6'	981.86	—	25:09:000000:2644	адрес отсутствует
3	3	4	306°40.3'	346.55	—	25:09:000000:2644	адрес отсутствует
4	4	5	32°26.3'	403.93	—	25:09:000000:2644	адрес отсутствует
5	5	6	97°6.7'	1196.89	—	25:09:000000:2416	адрес отсутствует
6	6	1	153°13.2'	516.68	—	данные отсутствуют	адрес отсутствует

полное наименование должности	подпись	инициалы, фамилия

М.П.